
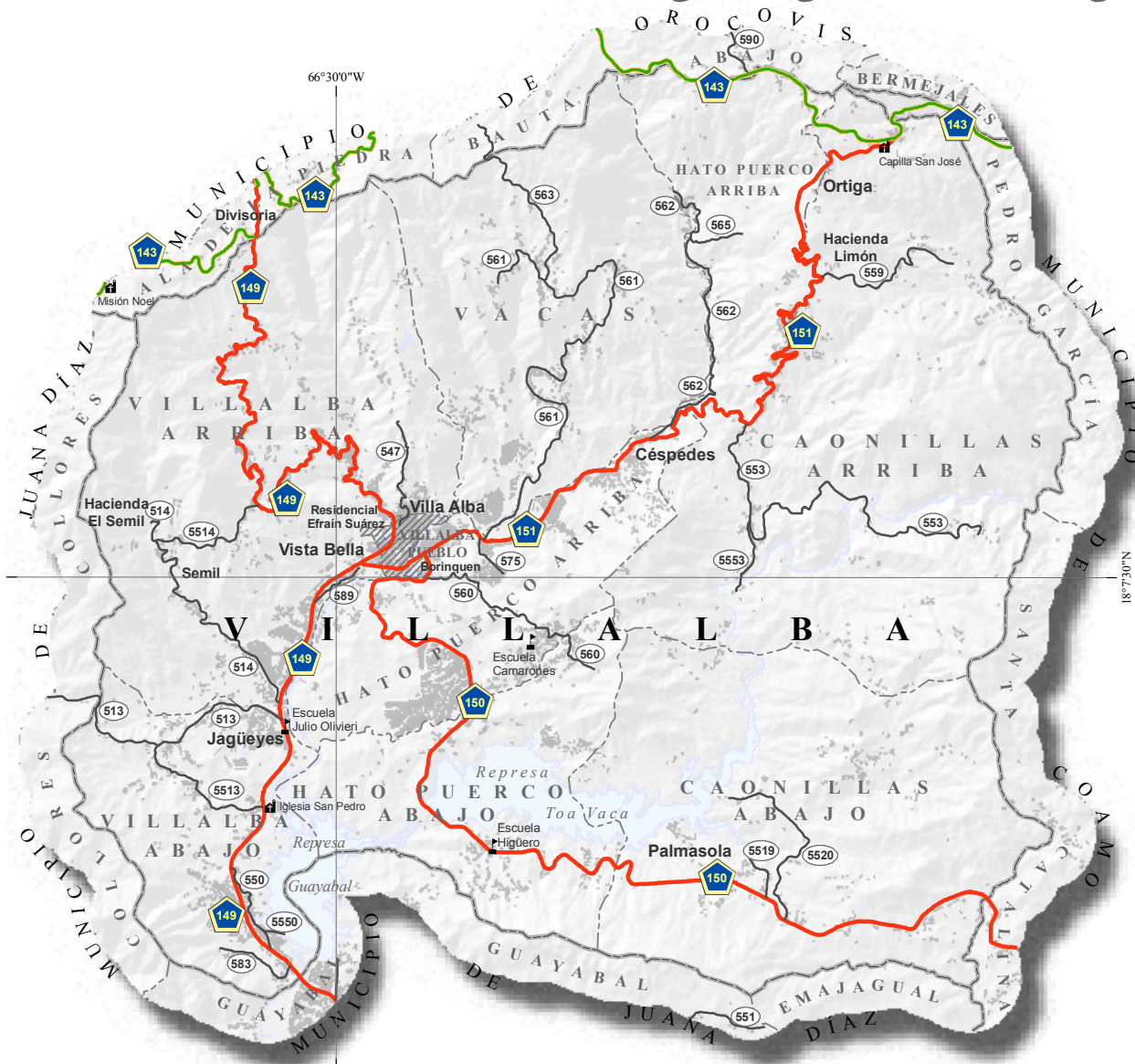
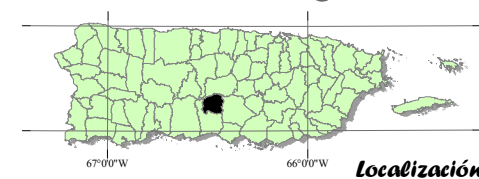


Municipio de Villalba



Red de Carreteras Estatales

Ciudad del Gandul



Simbología

- Límites Municipales
- - Límites de Barrios

Red de carreteras

- Carreteras Secundarias
- Carreteras Terciarias
- Ruta Panorámica

Fuentes:

- Límites de barrios y municipios: Junta de Planificación, 2001
- Cuerpos de agua: CRIM, 1998 -OGP, 2005
- Topografía: US Geological Survey
- Red Carreteras DTOP, Autoridad de Carreteras
- Huellas de edificios CRIM 1996-98

