


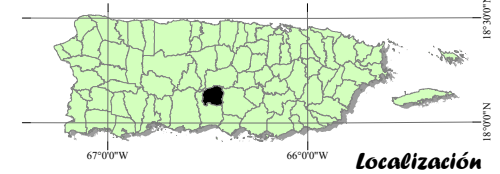
Municipio de Villalba



Ingreso per cápita, 1999



Ciudad del Gandul




Tomado de los archivos censales SF3 del Censo 2000

La unidad de área escogida para representar la información es el grupo de bloques censales.

El grupo de bloques es una unidad censal definida a partir de una población entre 600 a 3,000 personas. La cantidad óptima de personas en estos grupos de bloque es de 1,500 personas.

El tamaño del texto de las cifras es proporcional al ingreso por persona. El ingreso por persona o ingreso per cápita se calcula sumando los ingresos de todas las personas mayores de 15 años y luego dividiendo esta suma por la cantidad de habitantes (todos).

Ingreso per cápita



Simbología

- Límites municipales
- - - Límites de barrios
- Cuerpos de agua**
- Perennes
- - - Intermitentes

Los colores no corresponden exactamente a los que aparecen en el mapa.

La gradación de color aparece más atenuada para poder mostrar el sombreado topográfico.

Fuentes:

Límites de barrios y municipios: Junta de Planificación, 2001
 Cuerpos de agua: USGS, 1982 CRIM, 1998 - OGP, 2005
 Topografía: US Geological Survey
 Huellas de edificios: CRIM, 1996-98
 Carreteras estatales: ACT-DTOP, 2005
 Grupos de bloques censales: Negociado del Censo Federal, 2000

Proyección cartográfica: Cónica Conforme de Lambert
 Datum: Norteamericano de 1983, revs 1986, 1996

